



ประกาศผู้อำนวยการการเลือกตั้งประจำจังหวัดร้อยเอ็ด
เรื่อง รูปแบบการแบ่งเขตเลือกตั้งสมาชิกสภาเทศบาลตำบลโพธิ์ทอง
อำเภอศรีสมเด็จ จังหวัดร้อยเอ็ด
เพื่อรับฟังความคิดเห็นและข้อเสนอแนะจากประชาชนในเขตเลือกตั้ง

ด้วยพระราชบัญญัติการเลือกตั้งสมาชิกสภาท้องถิ่นหรือผู้บริหารท้องถิ่น พ.ศ. ๒๕๖๒ และระเบียบคณะกรรมการการเลือกตั้งว่าด้วยการเลือกตั้งสมาชิกสภาท้องถิ่นหรือผู้บริหารท้องถิ่น พ.ศ. ๒๕๖๒ และที่แก้ไขเพิ่มเติม ได้กำหนดหลักเกณฑ์และวิธีการแบ่งเขตเลือกตั้งสมาชิกสภาท้องถิ่น ให้ผู้อำนวยการการเลือกตั้งประจำจังหวัดดำเนินการเกี่ยวกับการแบ่งเขตเลือกตั้งของแต่ละองค์กรปกครองส่วนท้องถิ่น โดยพิจารณาจากประกาศจำนวนราษฎรที่ผู้อำนวยการทะเบียนกลางประกาศในปีสุดท้ายก่อนที่จะมีการเลือกตั้ง (ณ วันที่ ๓๑ ธันวาคม พ.ศ. ๒๕๖๗) และในการแบ่งเขตเลือกตั้งให้จัดให้มีจำนวนราษฎรในแต่ละเขตเลือกตั้งใกล้เคียงกันมากที่สุดและพื้นที่ของแต่ละเขตเลือกตั้งต้องติดต่อกัน เว้นแต่ตามสภาพพื้นที่ขององค์กรปกครองส่วนท้องถิ่นทำให้ไม่อาจแบ่งเขตเลือกตั้งให้มีพื้นที่ติดต่อกันได้ จะกำหนดให้เขตเลือกตั้งมีพื้นที่ไม่ติดต่อกันเท่าที่จำเป็นก็ได้

เพื่อให้การแบ่งเขตเลือกตั้งสมาชิกสภาเทศบาลตำบลโพธิ์ทอง เป็นไปด้วยความเรียบร้อย อาศัยอำนาจตามความในข้อ ๑๓ ของระเบียบคณะกรรมการการเลือกตั้งว่าด้วยการเลือกตั้งสมาชิกสภาท้องถิ่นหรือผู้บริหารท้องถิ่น พ.ศ. ๒๕๖๒ และที่แก้ไขเพิ่มเติม จึงประกาศรูปแบบการแบ่งเขตเลือกตั้งสมาชิกสภาเทศบาลตำบลโพธิ์ทอง จำนวน ๓ รูปแบบ เพื่อรับฟังความคิดเห็นและข้อเสนอแนะจากประชาชนในเขตเลือกตั้ง รายละเอียดตามเอกสารแนบท้ายประกาศนี้

ดังนั้น จึงขอเชิญชวนประชาชนในเขตเลือกตั้งแสดงความคิดเห็นและข้อเสนอแนะต่อรูปแบบการแบ่งเขตเลือกตั้งดังกล่าว ทั้งนี้ หากผู้ใดประสงค์จะแสดงความคิดเห็น และข้อเสนอแนะ ให้จัดทำความคิดเห็นและข้อเสนอแนะ ตามแบบแสดงความคิดเห็นเกี่ยวกับร่างประกาศแบ่งเขตเลือกตั้ง โดยยื่นด้วยตนเองหรือทำเป็นหนังสือ ภายในสิบวันนับตั้งแต่วันประกาศ (วันที่ ๑๕ มกราคม ๒๕๖๘ ถึงวันที่ ๒๔ มกราคม ๒๕๖๘) ให้ผู้อำนวยการการเลือกตั้งประจำจังหวัดร้อยเอ็ด ณ สำนักงานเทศบาลตำบลโพธิ์ทอง หรือสำนักงานคณะกรรมการการเลือกตั้งประจำจังหวัดร้อยเอ็ด เลขที่ ๕๗๙ หมู่ที่ ๔ ถนนร้อยเอ็ด - โพนทอง ตำบลเหนือเมือง อำเภอเมืองร้อยเอ็ด จังหวัดร้อยเอ็ด ๔๕๐๐๐ ทั้งนี้ สามารถติดต่อสอบถามรายละเอียดเพิ่มเติมได้ที่สำนักงานเทศบาลตำบลโพธิ์ทอง หรือสำนักงานคณะกรรมการการเลือกตั้งประจำจังหวัดร้อยเอ็ด

หมายเลขโทรศัพท์ ๐ ๔๓๕๑ ๖๖๗๒ และสามารถดาวน์โหลดข้อมูลรูปแบบการแบ่งเขตเลือกตั้งได้ทางเว็บไซต์ www.ect.go.th/ect_th/th/db_๑๑๙_ect_th_download_๓๐๔ ของสำนักงานคณะกรรมการการเลือกตั้งประจำจังหวัดร้อยเอ็ดหรือ ทาง QR Code ท้ายประกาศนี้

จึงประกาศให้ทราบโดยทั่วกัน

ประกาศ ณ วันที่ ๑๔ มกราคม พ.ศ.๒๕๖๘



(นางพรรณวิภา สังขทิพย์)

ผู้อำนวยการการเลือกตั้งประจำจังหวัดร้อยเอ็ด



ศึกษาร่างประกาศา
และรูปแบบเขตเลือกตั้ง



แบบแสดงความเห็น
หรือข้อเสนอแนะ



เขียนที่.....

วันที่ เดือน มกราคม พ.ศ.๒๕๖๘

แบบแสดงความคิดเห็นเกี่ยวกับร่างประกาศแบ่งเขตเลือกตั้งสมาชิกสภาเทศบาล

เรื่อง ขอแสดงความคิดเห็นเกี่ยวกับร่างประกาศแบ่งเขตเลือกตั้งสมาชิกสภาเทศบาล

เรียน ผู้อำนวยการการเลือกตั้งประจำจังหวัดร้อยเอ็ด

ข้าพเจ้า (นาย/นาง/นางสาว)..... อายุ ปี

หมายเลขบัตรประชาชน ---- หมายเลขโทรศัพท์

ที่อยู่ปัจจุบัน เลขที่ ซอย..... ถนน..... หมู่ที่..... ตำบล

อำเภอ จังหวัดร้อยเอ็ด รหัสไปรษณีย์

มีความประสงค์แสดงความคิดเห็นฯ เกี่ยวกับร่างประกาศแบ่งเขตเลือกตั้งสมาชิกสภาเทศบาล.....

อำเภอ..... จังหวัดร้อยเอ็ด ดังนี้

❖ รูปแบบที่ ๑

เห็นชอบ ระบุเหตุผล.....

ไม่เห็นชอบ ระบุเหตุผล.....

ไม่แสดงความคิดเห็น

❖ รูปแบบที่ ๒

เห็นชอบ ระบุเหตุผล.....

ไม่เห็นชอบ ระบุเหตุผล.....

ไม่แสดงความคิดเห็น

❖ รูปแบบที่ ๓

เห็นชอบ ระบุเหตุผล.....

ไม่เห็นชอบ ระบุเหตุผล.....

ไม่แสดงความคิดเห็น

จึงเรียนมาเพื่อโปรดพิจารณา

ขอแสดงความนับถือ

(ลงชื่อ)

(.....)

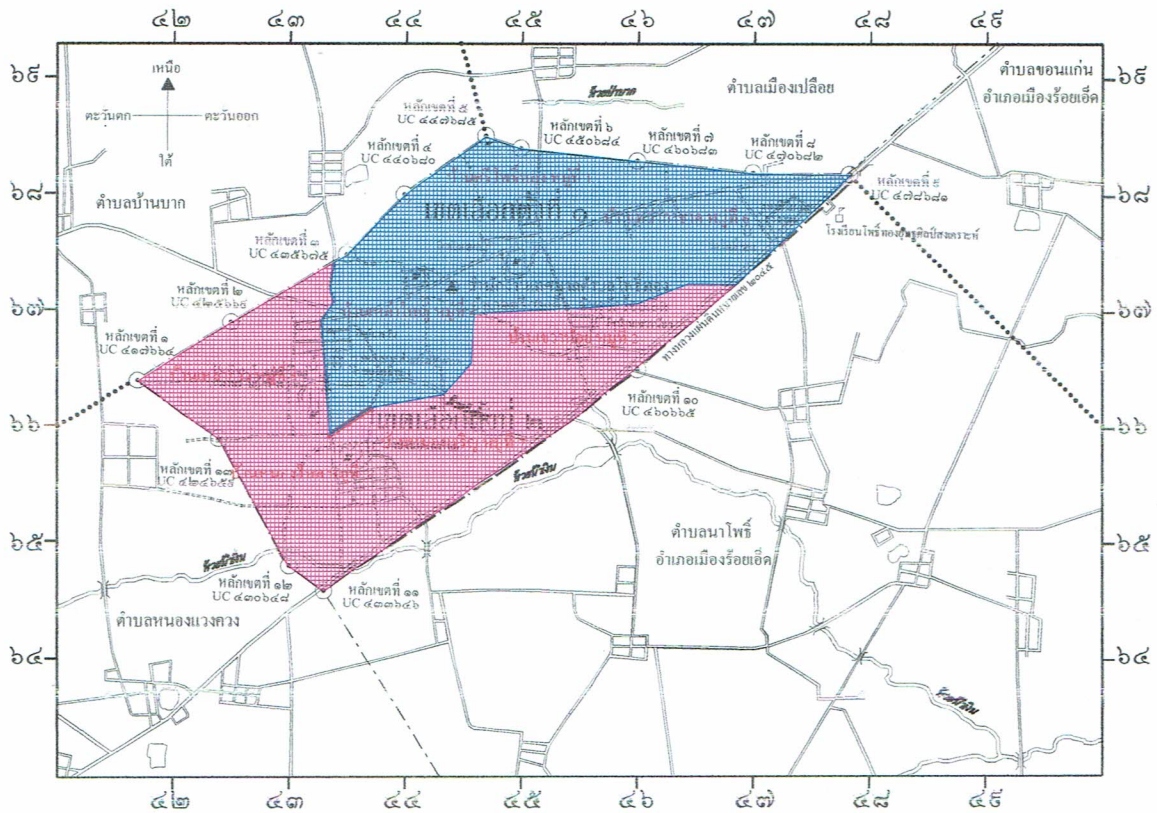
ตำแหน่ง

หมายเหตุ : ๑. โปรดจัดส่งแบบแสดงความคิดเห็นนี้ ณ สำนักงานเทศบาล หรือ สนง.กกต.จว.ร้อยเอ็ด เลขที่ ๕๗๙ ม.๔ ถ.ร้อยเอ็ด-โพหนอง ต.เหนือเมือง อ.เมืองร้อยเอ็ด จ.ร้อยเอ็ด ๔๕๐๐๐

๒. สอบถามรายละเอียดเพิ่มเติมได้ที่ สำนักงานเทศบาลที่เกี่ยวข้อง หรือ สนง.กกต.จว.ร้อยเอ็ด โทร. ๐ ๔๓๕๓ ๖๖๗๒

แผนที่การแบ่งเขตเลือกตั้งสมาชิกสภาเทศบาลตำบลท่าบ่อโพธิ์ทอง อำเภอศรีสมเด็จ จังหวัดร้อยเอ็ด

รูปแบบที่ ๑



เครื่องหมาย

- เขตอำเภอ กิ่งอำเภอ
- เขตเทศบาล
- เขตตำบล เขตองค์การบริหารส่วนตำบล
- ทางหลวง ถนน ซอย
- ถนนลูกรัง พื้นถนนอ่อน
- สะพาน
- อ่างเก็บน้ำ ท่อนง บึง
- คลอง ห้วย
- สถานที่ราชการ
- โรงพยาบาล สถานีอนามัย
- มหาวิทยาลัย วิทยาลัย โรงเรียน
- วัด ศาสนสถาน



เขตเลือกตั้งที่ ๑



เขตเลือกตั้งที่ ๒

รูปแบบที่ ๑					
เขตเลือกตั้งที่ ๑			เขตเลือกตั้งที่ ๒		
หมู่ที่	ชื่อหมู่บ้าน	จำนวนราษฎร(คน)	หมู่ที่	ชื่อหมู่บ้าน	จำนวนราษฎร(คน)
๑	บ้านศรีโพธิ์ทอง	๔๔๑	๒	บ้านเขาน้อย	๓๖๘
๔	บ้านเหล่าใหญ่	๕๘๖	๓	บ้านหนองไหล	๒๒๔
๖	บ้านเหล่ากาชาด	๓๒๘	๕	บ้านเหล่ายาว	๔๔๘
			๗	บ้านหนองเจริญ	๓๒๘
รวม		๑,๓๕๕	รวม		๑,๔๑๘

จำนวนราษฎร ๒,๗๗๓ คน (ข้อมูล ณ วันที่ ๓๑ ธันวาคม ๒๕๖๗)
 ค่าเฉลี่ยจำนวนราษฎรต่อ ๑ เขตเลือกตั้ง ๑,๓๘๖ คน
 เขต ๑ น้อยกว่าค่าเฉลี่ย ๓๑ คน ร้อยละ ๒.๒๔
 เขต ๒ มากกว่าค่าเฉลี่ย ๓๒ คน ร้อยละ ๒.๓๑
 ผลต่างเขตมากที่สุดกับน้อยสุด คือ เขต ๒ กับ เขต ๑ = ๖๓ คน
 คิดเป็นร้อยละ ๔.๕๕ ของค่าเฉลี่ยจำนวนราษฎรต่อหนึ่งเขตเลือกตั้ง

เอกสารแนบท้ายประกาศผู้อำนวยการการเลือกตั้งประจำจังหวัดร้อยเอ็ด
เรื่อง รูปแบบการแบ่งเขตเลือกตั้งสมาชิกสภาเทศบาลตำบลโพธิ์ทอง
อำเภอศรีสมเด็จ จังหวัดร้อยเอ็ด
เพื่อรับฟังความคิดเห็นและข้อเสนอแนะจากประชาชนในเขตเลือกตั้ง

รูปแบบที่ ๑

เขตเลือกตั้งที่	จำนวนสมาชิก	ท้องที่ที่ประกอบเป็นเขตเลือกตั้ง	จำนวนราษฎร	หมายเหตุ
๑	๖	๑.บ้านศรีโพธิ์ทอง หมู่ที่ ๑ ๒.บ้านเหล่าใหญ่ หมู่ที่ ๔ ๓.บ้านเหล่ากาชาด หมู่ที่ ๖ ท้องที่ซึ่งมีแนวเขตเริ่มต้นจากหลักเขตที่ ๓ บริเวณพิกัด UC ๔๓๕๖๗๕ ซึ่งตั้งอยู่กลางทุ่งนา จากนั้นเป็นเส้นเลียบบตามแนวทุ่งนา ซึ่งเป็นเส้นแบ่งเขตระหว่างตำบลโพธิ์ทอง กับตำบลบ้านบากอำเภอศรีสมเด็จไปทางทิศตะวันออกเฉียงเหนือ ถึงหลักเขตที่ ๔ บริเวณพิกัด UC ๔๔๐๖๘๐ ซึ่งตั้งอยู่บริเวณทุ่งนา รวมระยะประมาณ ๕๒๐ เมตร จากหลักเขตที่ ๔ บริเวณพิกัด UC ๔๔๐๖๘๐ ซึ่งตั้งอยู่กลางทุ่งนา เป็นเส้นเลียบบตามแนวทุ่งนา ซึ่งเป็นเส้นแบ่งเขตระหว่างตำบลโพธิ์ทอง กับตำบลบ้านบาก อำเภอศรีสมเด็จ ไปทางทิศตะวันออกเฉียงเหนือ ตัดผ่านถนนสายบ้านศรีโพธิ์ทอง ตำบลโพธิ์ทอง - บ้านหนอง ผักตบ ตำบล บ้านบาก ถึงหลักเขตที่ ๕ บริเวณพิกัด UC ๔๔๗๖๘๕ ซึ่งตั้ง อยู่บริเวณทุ่งนา ตรงจุดบรรจบระหว่างตำบลโพธิ์ทอง ตำบลบ้านบาก กับตำบลเมืองเปือย อำเภอศรีสมเด็จ รวมระยะประมาณ ๗๐๐ เมตร จากหลักเขตที่ ๕ บริเวณพิกัด UC ๔๔๗๖๘๕ ซึ่งตั้งอยู่กลางทุ่งนา เป็นเส้นเลียบบตามแนวทุ่งนา ซึ่งเป็นเส้นแบ่งเขตระหว่างตำบลโพธิ์ทอง กับตำบลเมืองเปือย อำเภอศรีสมเด็จ ไปทางทิศตะวันออกเฉียงใต้ถึงหลัก เขตที่ ๖	๑,๓๔๕	

เขต เลือกตั้งที่	จำนวน สมาชิก	ท้องที่ที่ประกอบเป็นเขตเลือกตั้ง	จำนวน ราษฎร	หมาย เหตุ
		<p>บริเวณพิกัด UC ๔๕๐๖๘๔ ซึ่งตั้งอยู่บริเวณทุ่งนา รวมระยะประมาณ ๓๐๐ เมตร จากหลักเขตที่ ๖ บริเวณพิกัด UC ๔๕๐๖๘๔ ซึ่งตั้งอยู่กลางทุ่งนา เป็นเส้นเลียบบตามแนวทุ่งนา ซึ่งเป็นเส้นแบ่งเขตระหว่างตำบลโพธิ์ทอง กับตำบลเมืองเป็ลือย อำเภอ ศรีสมเด็จ ไปทางทิศตะวันออกเฉียงใต้ตัดผ่านถนนสายบ้านศรีโพธิ์ทอง ตำบลโพธิ์ทอง - บ้านป่าเม้า ตำบลเมืองเป็ลือย ถึงหลักเขตที่ ๗ บริเวณพิกัด UC ๔๖๐๖๘๓ รวมระยะประมาณ ๑,๐๐๐ เมตร</p> <p>จากหลักเขตที่ ๗ บริเวณพิกัด UC ๔๖๐๖๘๓ ซึ่งตั้งอยู่กลางทุ่งนา เป็นเส้นเลียบบตามแนวทุ่งนา ซึ่งเป็นเส้นแบ่งเขตระหว่าง ตำบลโพธิ์ทอง กับตำบลเมืองเป็ลือย อำเภอศรีสมเด็จไปทางทิศตะวันออกเฉียงใต้ตัดผ่านถนนสายจากบ้านป่าเม้าใต้ตำบลเมืองเป็ลือย - บ้านเหล่ากาชาด ตำบลโพธิ์ทอง ถึงหลักเขตที่ ๘ บริเวณพิกัด UC ๔๗๐๖๘๒ รวมระยะประมาณ ๑,๐๐๐ เมตร จากหลักเขตที่ ๘ บริเวณพิกัด UC ๔๗๐๖๘๒ ซึ่งตั้งอยู่กลางทุ่งนา ซึ่งเป็นเส้นแบ่งเขตระหว่างตำบลโพธิ์ทอง กับตำบลเมืองเป็ลือย อำเภอศรีสมเด็จ ไปทางทิศตะวันออกเฉียงใต้ ตัดผ่านทางหลวงแผ่นดินหมายเลข รอ ๒๐๔๕ (สายร้อยเอ็ด - วาปีปทุม) ถึงหลักเขตที่ ๙ บริเวณพิกัด UC ๔๗๘๖๘๑ ซึ่งตั้งอยู่ริมทางหลวงแผ่นดินหมายเลข รอ ๒๐๔๕ (สายร้อยเอ็ด - วาปีปทุม) ฟากทิศตะวันตก ซึ่งเป็นจุดบรรจบระหว่างตำบลโพธิ์ทอง ตำบลเมืองเป็ลือย อำเภอศรีสมเด็จ และตำบลขอนแก่น ตำบลนาโพธิ์ อำเภอเมืองร้อยเอ็ด รวมระยะประมาณ ๘๐๐ เมตร จากหลักเขตที่ ๙</p>		

เขต เลือกตั้งที่	จำนวน สมาชิก	ท้องที่ที่ประกอบเป็นเขตเลือกตั้ง	จำนวน ราษฎร	หมายเหตุ
		<p>บริเวณพิกัด UC ๔๗๘๖๘๑ เป็นเส้นเลียบตามริมทางหลวงแผ่นดินหมายเลข รอ ๒๐๔๕ (สายร้อยเอ็ด - วาปีปทุม) ฟากตะวันออก ซึ่งเป็นเส้นแบ่งเขตระหว่างตำบลโพธิ์ทอง อำเภอศรีสมเด็จ กับตำบลนาโพธิ์ อำเภอเมืองร้อยเอ็ด ไปทางทิศตะวันตกเฉียงใต้ถึงกลางทุ่งนา รวมระยะประมาณ ๑,๑๓๐ เมตร จากนั้นเป็นเส้นเลียบตามแนวทุ่งนาซึ่งเป็นเส้นแบ่งเขตระหว่างหมู่ที่ ๖ กับ หมู่ที่ ๒ ไปทางทิศตะวันตกเฉียงเหนือ ถึงกึ่งกลางถนน หมู่ที่ ๒ สายบ้าน ศรีโพธิ์ทอง - บ้านเขวาน้อย รวมระยะประมาณ ๑,๖๕๕ เมตร จากนั้นเป็นเส้นเลียบตามแนวทุ่งนาซึ่งเป็นเส้นแบ่งเขตระหว่างหมู่ที่ ๑ กับหมู่ที่ ๒ มาทางทิศตะวันตกถึงกึ่งกลางถนนบ้านเหล่าใหญ่-เขวาน้อย รวมระยะประมาณ ๔๖๐ เมตร จากนั้นเป็นเส้นเลียบตามแนวทุ่งนา ซึ่งเป็นเส้นแบ่งเขตระหว่างหมู่ที่ ๔ กับหมู่ที่ ๒ มาทางทิศใต้ถึงกึ่งกลางถนนบ้านเหล่าใหญ่ รวมระยะทางประมาณ ๘๐๐ เมตร จากนั้นเป็นเส้นเลียบตามแนวทุ่งนาซึ่งเป็นเส้นแบ่งเขตระหว่างหมู่ที่ ๔ กับหมู่ที่ ๗ มาทางทิศตะวันตก ผ่านห้วยวังยาว ผ่านถนนบ้านเหล่าใหญ่ - บ้านหนองไหล ซึ่งเป็นเส้นแบ่งเขตระหว่าง หมู่ที่ ๔ กับ หมู่ที่ ๓ และหมู่ที่ ๗ ไปถึงกึ่งกลางถนนสายบ้านหนองไหล-โนนสีดา รวมระยะประมาณ ๑,๐๘๖ เมตร จากนั้นเป็นเส้นเลียบตามแนวถนนบ้านหนองไหล - โนนสีดา มาทางทิศเหนือ ซึ่งเป็นเส้นแบ่งเขตระหว่างหมู่ที่ ๔ กับหมู่ที่ ๕ จนมาบรรจบหลักเขตที่ ๓ บริเวณพิกัด UC ๔๓๕๖๗๕ รวมระยะประมาณ ๑,๔๗๒ เมตร เป็นอันสิ้นสุดเขตเลือกตั้งที่ ๑ ซึ่งเป็นจุดเริ่มต้น</p>		

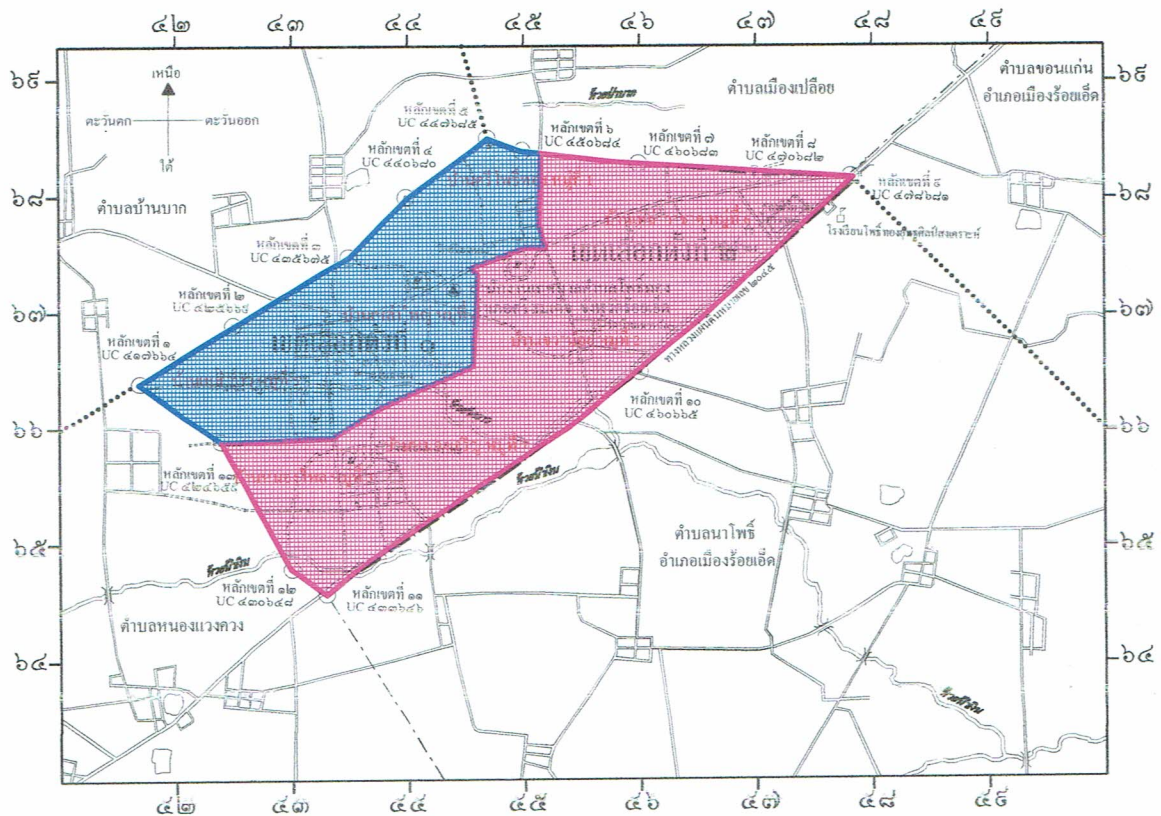
เขต เลือกตั้งที่	จำนวน สมาชิก	ท้องที่ที่ประกอบเป็นเขตเลือกตั้ง	จำนวน ราษฎร	หมายเหตุ
๒	๖	<p>๑.บ้านเขาน้อย หมู่ที่ ๒ ๒.บ้านหนองไทร หมู่ที่ ๓ ๓.บ้านเหล่ายาว หมู่ที่ ๕ ๔.บ้านหนองเจริญ หมู่ที่ ๗</p> <p>ท้องที่ซึ่งมีแนวเขตเริ่มต้นจากหลักเขตที่ ๑ บริเวณพิกัด UC ๔๑๗๖๖๔ ซึ่งตั้งอยู่กลางทุ่งนา จากนั้นเป็นเส้นเลียบตามแนวทุ่งนา ซึ่งเป็นเส้นแบ่งเขตระหว่างตำบลโพธิ์ทอง กับตำบลบ้านบาก อำเภอศรีสมเด็จ ไปทางทิศตะวันออกเฉียงเหนือ ถึงหลักเขตที่ ๒ บริเวณพิกัด UC๔๒๕๖๖๙ ซึ่งตั้งอยู่บริเวณ ทุ่งนา รวมระยะประมาณ ๙๐๐ เมตร จากหลักเขตที่ ๒ บริเวณพิกัด UC ๔๒๕๖๖๙ เป็นเส้นเลียบตามแนวทุ่งนา ซึ่งเป็นเส้นแบ่งเขตระหว่างตำบลโพธิ์ทอง กับตำบลบ้านบาก อำเภอศรีสมเด็จไปทางทิศตะวันออกเฉียงเหนือ ตัดผ่านทางหลวงชนบทหมายเลข รอ.๔๐๐๙ (สายบ้านศรีโพธิ์ทอง - บ้านเหล่าล้อ) และถนนเชื่อมระหว่างบ้านเหล่าใหญ่ หมู่ที่ ๔ ตำบลโพธิ์ทอง กับบ้านหนองผักตบ ตำบลบ้านบาก ถึงหลักเขตที่ ๓ บริเวณพิกัด UC ๔๓๕๖๗๕ ซึ่งตั้งอยู่บริเวณทุ่งนา รวมระยะประมาณ ๑,๐๐๐ เมตร จากหลักเขตที่ ๓ บริเวณพิกัด UC ๔๓๕๖๗๕ เป็นเส้นเลียบตามแนวถนนบ้านหนองไทร-โนนสีดา มาทางทิศใต้ ซึ่งเป็นเส้นแบ่งเขตระหว่าง หมู่ที่ ๔ กับ หมู่ที่ ๕ รวมระยะประมาณ ๑,๔๗๒ เมตร จากนั้นเป็นเส้นเลียบตามแนวทุ่งนาซึ่งเป็นเส้นแบ่งเขตระหว่างหมู่ที่ ๔ หมู่ที่ ๓ และหมู่ที่ ๗ ไปทิศตะวันออกผ่านถนนบ้านเหล่าใหญ่ - บ้านหนองไทร ผ่านห้วยวังยาว ถึงกึ่งกลางถนนบ้านเหล่าใหญ่ รวมระยะประมาณ ๑,๐๘๖ เมตร จากนั้นเป็นเส้นเลียบตามแนวทุ่งนาซึ่ง</p>	๑,๔๑๘	

เขต เลือกตั้งที่	จำนวน สมาชิก	ท้องที่ที่ประกอบเป็นเขตเลือกตั้ง	จำนวน ราษฎร	หมาย เหตุ
		<p>เป็นเส้นแบ่งเขตระหว่างหมู่ที่ ๔ กับหมู่ที่ ๒ มาทางทิศเหนือถึงกึ่งกลางถนนบ้านเหล่าใหญ่ - บ้านเขวาน้อย รวมระยะทาง ประมาณ ๘๐๐ เมตร จากนั้นเป็นเส้นเลียบตามแนวทุ่งนาซึ่งเป็นเส้นแบ่งเขตระหว่าง หมู่ที่ ๑ กับ หมู่ที่ ๒ มาทางทิศตะวันออก ถึงกึ่งกลางถนน บ้านศรีโพธิ์ทอง - เขวาน้อย รวมระยะประมาณ ๔๖๐ เมตร จากนั้นเป็นเส้นเลียบตามแนวทุ่งนาซึ่งเป็นเส้นแบ่งเขต ระหว่างหมู่ที่ ๖กับหมู่ที่ ๒และหมู่ที่ ๑ มาทางทิศตะวันออกเฉียงเหนือ ถึงริมทางหลวงแผ่นดิน หมายเลข รอ ๒๐๔๕ (สายร้อยเอ็ด - วาปีปทุม) ฝาก ทิศตะวันออก รวมระยะประมาณ ๑,๖๕๕ เมตร จากนั้นเป็นเส้นเลียบ ตามแนวริมทางหลวงแผ่นดิน หมายเลข รอ ๒๐๔๕ (สายร้อยเอ็ด - วาปีปทุม) ฝากตะวันออก ซึ่งเป็นเส้นแบ่งเขตระหว่างตำบลโพธิ์ทอง อำเภอศรีสมเด็จ กับตำบลนาโพธิ์ อำเภอเมืองร้อยเอ็ด มาทางทิศตะวันตกเฉียงใต้ถึงหลักเขตที่ ๑๐ บริเวณพิกัด UC ๔๖๐๖๖๕ ซึ่งตั้งอยู่ริมทางหลวงแผ่นดินหมายเลข รอ ๒๐๔๕(สายร้อยเอ็ด-วาปีปทุม) ฝากทิศตะวันออก รวมระยะประมาณ ๑,๓๕๒ เมตร จากหลักเขตที่ ๑๐ บริเวณพิกัด UC ๔๖๐๖๖๕ เป็นเส้นเลียบตามริมทางหลวงแผ่นดินหมายเลข รอ ๒๐๔๕ (สายร้อยเอ็ด - วาปีปทุม) ฝากตะวันออก ซึ่งเป็นเส้นแบ่งเขตระหว่างตำบลโพธิ์ทอง อำเภอศรีสมเด็จกับตำบลนาโพธิ์ อำเภอเมืองร้อยเอ็ด มาทางทิศตะวันตกเฉียงใต้ ตัดผ่านลำห้วยน้ำเงิน ถึงหลักเขตที่ ๑๑ บริเวณพิกัด UC ๔๓๓๖๔๖ ตั้งอยู่ริมทางหลวงแผ่นดินหมายเลข ๒๐๔๕ (สายร้อยเอ็ด - วาปีปทุม)</p>		

เขต เลือกตั้งที่	จำนวน สมาชิก	ท้องที่ที่ประกอบเป็นเขตเลือกตั้ง	จำนวน ราษฎร	หมาย เหตุ
		<p>พากทิสตะวันออกเฉียงเหนือ และเป็นจุดบรรจบระหว่างตำบลโพธิ์ทอง ตำบลหนองแวงควง อำเภอศรีสมเด็จ และตำบลนาโพธิ์ อำเภอเมืองร้อยเอ็ด รวมระยะประมาณ ๓,๓๐๐ เมตร จากหลักเขตที่ ๑๑ บริเวณพิกัด UC ๔๓๓๖๔๖ เป็นเส้นเลียบบตามแนวทุ่งนา ซึ่งเป็นเส้นแบ่งเขตระหว่างตำบลโพธิ์ทอง กับ ตำบลหนองแวงควง อำเภอศรีสมเด็จ มาทางทิศตะวันตกเฉียงเหนือ ตัดผ่านทางหลวงแผ่นดินหมายเลข รอ ๒๐๔๕ (สายร้อยเอ็ด - วาปีปทุม) ถึงหลักเขตที่ ๑๒ บริเวณพิกัด UC ๔๓๐๖๔๘ ซึ่งตั้งอยู่กึ่งกลางถนนสายบ้านหนองไหล รวมระยะประมาณ ๓๗๐ เมตร จากหลักเขตที่ ๑๒ บริเวณพิกัด UC ๔๓๐๖๔๘ ซึ่งตั้งอยู่กึ่งกลางถนนสายบ้านหนองไหล เป็นเส้นเลียบบตามแนวทุ่งนา ซึ่งเป็นเส้นแบ่งเขตระหว่างตำบลโพธิ์ทอง กับตำบลหนองแวงควง อำเภอศรีสมเด็จ มาทางทิศตะวันตกเฉียงเหนือ ตัดผ่านลำห้วย(ห้วยน้ำเงิน) ผ่านถนนสายจากบ้านหนองไหล-บ้านหนองแวงควง ตำบลหนองแวงควง ถึงหลักเขตที่ ๑๓ บริเวณพิกัด UC ๔๒๔๖๕๙ ซึ่งตั้งอยู่กึ่งกลางถนนสายจากบ้านหนองไหล (คุ้มหัวช้าง) หมู่ที่ ๓ รวมระยะประมาณ ๑,๒๕๐ เมตร จากหลักเขตที่ ๑๓ บริเวณพิกัด UC ๔๒๔๖๕๙ เป็นเส้นเลียบบตามแนวทุ่งนา ซึ่งเป็นเส้นแบ่งเขตระหว่าง ตำบลโพธิ์ทอง กับตำบลหนองแวงควง อำเภอศรีสมเด็จ มาทางทิศตะวันตกเฉียงเหนือ ผ่านถนนสายจากบ้านเหล่ายาว ตำบลโพธิ์ทอง - บ้านโนนเหลียม ตำบลบ้านบาก จนบรรจบหลักเขตที่ ๑ บริเวณพิกัด UC ๔๑๗๖๖๔ รวมระยะประมาณ ๙๐๐ เมตร เป็นอันสิ้นสุดเขตเลือกตั้งที่ ๒ ซึ่งเป็นจุดเริ่มต้น</p>		

แผนที่การแบ่งเขตเลือกตั้งสมาชิกสภาเทศบาลตำบลท่าบ่อโพธิ์ทอง อำเภอศรีสมเด็จ จังหวัดร้อยเอ็ด

รูปแบบที่ ๒



เครื่องหมาย

- เขตอำเภอ กิ่งอำเภอ
- เขตเทศบาล
- เขตตำบล เขตองค์การบริหารส่วนตำบล
- ทางหลวง ถนน ซอย
- ถนนลูกรัง พื้นถนนอ่อน
- สะพาน
- อ่างเก็บน้ำ หนอง บึง
- คลอง ห้วย
- สถานที่ราชการ
- โรงพยาบาล สถานีอนามัย
- มหาวิทยาลัย วิทยาลัย โรงเรียน
- วัด ศาสนสถาน



เขตเลือกตั้งที่ ๑



เขตเลือกตั้งที่ ๒

รูปแบบที่ ๒					
เขตเลือกตั้งที่ ๑			เขตเลือกตั้งที่ ๒		
หมู่ที่	ชื่อหมู่บ้าน	จำนวนราษฎร (คน)	หมู่ที่	ชื่อหมู่บ้าน	จำนวนราษฎร(คน)
๑	บ้านศรีโพธิ์ทอง(บางส่วน)	๓๔๑	๑	บ้านศรีโพธิ์ทอง(บางส่วน)	๑๐๐
๔	บ้านเหล่าใหญ่	๕๘๖	๒	บ้านเขาน้อย	๓๖๘
๕	บ้านเหล่ายาว	๔๙๘	๓	บ้านหนองไหล	๒๒๔
			๖	บ้านเหล่ากาชาติ	๓๒๘
			๗	บ้านหนองเจริญ	๓๒๘
รวม		๑,๔๒๕	รวม		๑,๓๔๘

จำนวนราษฎร ๒,๗๗๓ คน (ข้อมูล ณ วันที่ ๓๑ ธันวาคม ๒๕๖๗)
 ค่าเฉลี่ยจำนวนราษฎรต่อ ๑ เขตเลือกตั้ง ๑,๓๘๖ คน
 เขต ๑ มากกว่าค่าเฉลี่ย ๓๙ คน ร้อยละ ๒.๘๑
 เขต ๒ น้อยกว่าค่าเฉลี่ย ๓๘ คน ร้อยละ ๒.๗๔
 ผลต่างเขตมากที่สุดกับน้อยสุด คือ เขต ๑ กับ เขต ๒ = ๗๗ คน
 คิดเป็นร้อยละ ๕.๕๖ ของค่าเฉลี่ยจำนวนราษฎรต่อหนึ่งเขตเลือกตั้ง

รูปแบบที่ ๒

เขต เลือกตั้งที่	จำนวน สมาชิก	ท้องที่ที่ประกอบเป็นเขตเลือกตั้ง	จำนวน ราษฎร	หมายเหตุ
๑	๖	<p>๑.บ้านศรีโพธิ์ทอง หมู่ที่ ๑ (บางส่วน) ๒.บ้านเหล่าใหญ่ หมู่ที่ ๔ ๓.บ้านเหล่ายาว หมู่ที่ ๕</p> <p>ท้องที่ซึ่งมีแนวเขตเริ่มต้นจากหลักเขตที่ ๑ บริเวณพิกัด UC ๔๑๗๖๖๔ ซึ่งตั้งอยู่กลางทุ่งนา จากนั้นเป็นเส้นเลียบบตามแนวทุ่งนา ซึ่งเป็นเส้นแบ่งเขตระหว่างตำบลโพธิ์ทอง กับตำบลบ้านบาก อำเภอศรีสมเด็จ มาทางทิศตะวันออกเฉียงเหนือ ถึงหลักเขตที่ ๒ บริเวณพิกัด UC ๔๒๕๖๖๙ ซึ่งตั้งอยู่บริเวณทุ่งนา รวมระยะประมาณ ๙๐๐ เมตร จากหลักเขตที่ ๒ บริเวณพิกัด UC ๔๒๕๖๖๙ เป็นเส้นเลียบบตามแนวทุ่งนา ซึ่งเป็นเส้นแบ่งเขตระหว่างตำบลโพธิ์ทองกับตำบลบ้านบาก อำเภอศรีสมเด็จ มาทางทิศตะวันออกเฉียงเหนือ ตัดผ่านทางหลวงชนบทหมายเลข รอ.๔๐๐๙ (สายบ้านศรีโพธิ์ทอง-บ้านเหล่าลือ) และถนนเชื่อมระหว่างบ้านเหล่าใหญ่ หมู่ที่ ๔ ตำบลโพธิ์ทอง กับบ้านหนองผักตบ ตำบลบ้านบาก ถึงหลักเขตที่ ๓ บริเวณพิกัด UC ๔๓๕๖๗๕ ซึ่งตั้งอยู่บริเวณทุ่งนา รวมระยะประมาณ ๑,๐๐๐ เมตร จากหลักเขตที่ ๓ บริเวณพิกัด UC ๔๓๕๖๗๕ เป็นเส้นเลียบบตามแนวทุ่งนา ซึ่งเป็นเส้นแบ่งเขตระหว่างตำบลโพธิ์ทองกับตำบลบ้านบาก อำเภอศรีสมเด็จ มาทางทิศตะวันออกเฉียงเหนือ ถึงหลักเขตที่ ๔ บริเวณพิกัด UC ๔๔๐๖๘๐ ซึ่งตั้งอยู่กลางทุ่งนา รวมระยะประมาณ ๕๒๐ เมตร จากหลักเขตที่ ๔ บริเวณพิกัด UC ๔๔๐๖๘๐ ซึ่งตั้งอยู่กลางทุ่งนา เป็นเส้นเลียบบตามแนวทุ่งนาซึ่งเป็นเส้นแบ่งเขตระหว่าง ตำบลโพธิ์ทอง กับตำบลบ้านบาก อำเภอศรีสมเด็จ มาทางทิศตะวันออกเฉียงเหนือ ตัดผ่านถนนสายบ้านศรีโพธิ์ทอง ตำบลโพธิ์ทอง - บ้านหนองผักตบ ตำบลบ้าน</p>	๑,๔๒๕	

เขต เลือกตั้งที่	จำนวน สมาชิก	ท้องที่ที่ประกอบเป็นเขตเลือกตั้ง	จำนวน ราษฎร	หมาย เหตุ
		<p>บาก ถึงหลักเขตที่ ๕ บริเวณพิกัด UC ๔๔๗๖๘๕ ซึ่งตั้งอยู่บริเวณทุ่งนา ตรงจุดบรรจบระหว่างตำบลโพธิ์ทอง ตำบลบ้านบาก กับตำบลเมืองเป็ลือย อำเภอศรีสมเด็จ รวมระยะประมาณ ๗๐๐ เมตร</p> <p>จากหลักเขตที่ ๕ บริเวณพิกัด UC ๔๔๗๖๘๕ ซึ่งตั้งอยู่กลางทุ่งนา เป็นเส้นเลียบบตามแนวทุ่งนา ซึ่งเป็นเส้นแบ่งเขตระหว่างตำบลโพธิ์ทอง กับตำบลเมืองเป็ลือย อำเภอศรีสมเด็จ ไปทางทิศตะวันออกเฉียงใต้ ถึงหลักเขตที่ ๖ บริเวณพิกัด UC ๔๕๐๖๘๔ ซึ่งตั้งอยู่บริเวณทุ่งนา รวมระยะประมาณ ๓๐๐ เมตร จากหลัก เขตที่ ๖ บริเวณพิกัด UC ๔๕๐๖๘๔ ซึ่งตั้งอยู่กลางทุ่งนา เป็นเส้นเลียบบตามแนวทุ่งนา ซึ่งเป็นเส้นแบ่งเขตระหว่างตำบลโพธิ์ทองกับตำบลเมืองเป็ลือย อำเภอศรีสมเด็จ มาทางทิศตะวันออกเฉียงใต้ ตัดผ่านถนนสาย บ้านศรีโพธิ์ทอง ตำบล โพธิ์ทอง- บ้านป่าเม้า ตำบลเมืองเป็ลือย ถึงหลักเขตที่ ๗ บริเวณพิกัด UC ๔๖๐๖๘๓ รวมระยะประมาณ ๑,๐๐๐ เมตร จากหลักเขตที่ ๗ บริเวณพิกัด UC ๔๖๐๖๘๓ ซึ่งตั้งอยู่กลางทุ่งนา เป็นเส้นเลียบบตามแนวทุ่งนาซึ่งเป็นเส้นแบ่งเขตระหว่างหมู่ที่ ๑ กับ หมู่ที่ ๖ มาทางทิศใต้ถึงกึ่งกลางทางหลวงชนบท หมายเลข ร๑๔๐๐๙ (บ้านศรีโพธิ์ทอง-บ้านเหล่าลือ) รวมระยะประมาณ ๔๙๐ เมตร จากนั้นเป็นเส้นเลียบบตามแนวทุ่งนาซึ่งเป็นเส้นแบ่งเขตระหว่างหมู่ที่ ๑ กับหมู่ที่ ๖ มาทางทิศใต้ถึงกลางทุ่งนา รวมระยะประมาณ ๕๗๒ เมตร จากนั้นเป็นเส้นเลียบบตามแนวทุ่งนา ซึ่งเป็นเส้นแบ่งเขตระหว่างหมู่ที่ ๑ กับหมู่ที่ ๒ มาทางทิศตะวันตก ถึงกึ่งกลางถนนสายบ้านศรีโพธิ์ทอง-บ้านเขวาน้อย รวมระยะประมาณ ๕๗๒ เมตร จากนั้นเป็นเส้นเลียบบตามแนวทุ่งนาซึ่งเป็นเส้นแบ่งเขตระหว่างหมู่ที่ ๑ กับหมู่ที่ ๒ มาทางทิศตะวันตก ถึงกึ่งกลางถนน บ้านเหล่าใหญ่-เขวาน้อย รวมระยะ</p>		

เขต เลือกตั้งที่	จำนวน สมาชิก	ท้องที่ที่ประกอบเป็นเขตเลือกตั้ง	จำนวน ราษฎร	หมาย เหตุ
		<p>ประมาณ ๘๓๐ เมตร จากนั้น เป็นเส้นเลียบบตามแนวทุ่งนาซึ่งเป็นเส้นแบ่งเขตระหว่างหมู่ที่ ๕ กับหมู่ที่ ๒ มาทางทิศใต้ถึงกึ่งกลางถนนบ้านเหล่าใหญ่ รวมระยะประมาณ ๘๐๐ เมตร จากนั้นเป็นเส้นเลียบบตามแนวทุ่งนาซึ่งเป็นเส้นแบ่งเขตระหว่างหมู่ที่ ๕ กับหมู่ที่ ๗ มาทางทิศตะวันตก ผ่านห้วยวังยาว เลียบตามแนวทุ่งนาผ่านถนนบ้านเหล่าใหญ่-หนองไหล ถึงกึ่งกลางถนนบ้านหนองไหล-โนนสีดา รวมระยะประมาณ ๑,๐๑๙ เมตร จากนั้นเป็นเส้นเรียบตามแนวทุ่งนาซึ่งเป็นเส้นแบ่งเขตระหว่างหมู่ที่ ๕ กับหมู่ที่ ๓ มาทางทิศตะวันตก ผ่านถนนบ้านเหล่ายาว-หนองไหล (คุ่มหัวช้าง) ถึงกลางทุ่งนาซึ่งเป็นเส้นแบ่งระหว่างตำบลโพธิ์ทอง กับ ตำบลหนองแวงควง รวมระยะประมาณ ๑,๑๖๑ เมตร จากนั้นเป็นเส้นเลียบบตามแนว ทุ่งนา ซึ่งเป็นเส้นแบ่งเขตระหว่างตำบลโพธิ์ทอง กับตำบลหนองแวงควงอำเภอศรีสมเด็จ มาทางทิศตะวันตกเฉียงเหนือ ตัดผ่านถนนสายจากบ้านเหล่ายาว ตำบลโพธิ์ทอง - บ้านโนนเหลื่อม ตำบลบ้านบากจนบรรจบหลักเขตที่ ๑ บริเวณพิกัด UC ๔๑๗๖๖๔ รวมระยะประมาณ ๖๑๐ เมตร เป็นอันสิ้นสุดเขตเลือกตั้งที่ ๑ ซึ่งเป็นจุดเริ่มต้น</p>		
๒	๖	<p>๑.บ้านศรีโพธิ์ทอง หมู่ที่ ๑ (บางส่วน) ๑.บ้านเขาน้อย หมู่ที่ ๒ ๒.บ้านหนองไหล หมู่ที่ ๓ ๓.บ้านเหล่ากาชาด หมู่ที่ ๖ ๔.บ้านหนองเจริญ หมู่ที่ ๗</p> <p>ท้องที่ซึ่งมีแนวเขตเริ่มต้นจากหลักเขตที่ ๗ บริเวณพิกัด UC ๔๖๐๖๘๓ ซึ่งตั้งอยู่กลางทุ่งนาเป็นเส้นเลียบบตามแนวทุ่งนา ซึ่งเป็นเส้นแบ่งเขตระหว่างตำบลโพธิ์ทอง กับตำบลเมืองเปือย อำเภอศรีสมเด็จ มาทางทิศตะวันออกเฉียงใต้ตัดผ่านถนน</p>	๑,๓๔๘	

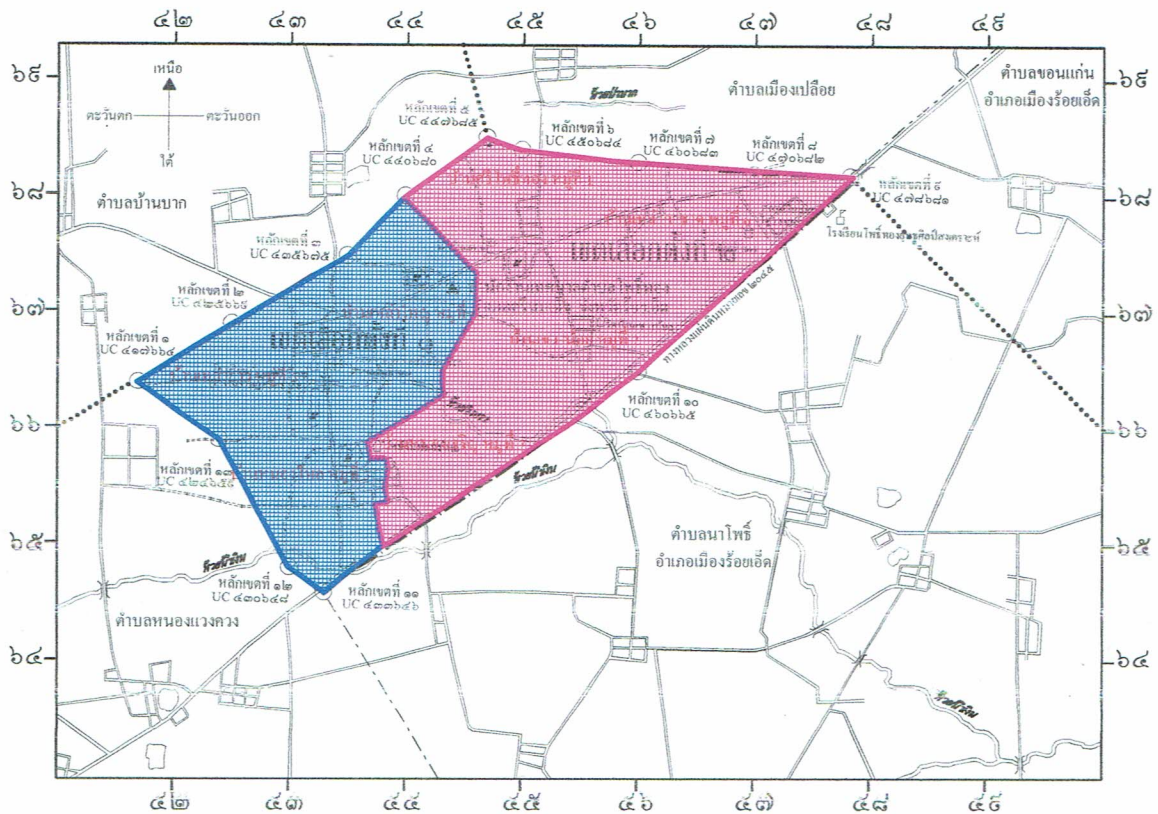
เขต เลือกตั้งที่	จำนวน สมาชิก	ท้องที่ที่ประกอบเป็นเขตเลือกตั้ง	จำนวน ราษฎร	หมาย เหตุ
		<p>สาย บ้านเหล่ากาชาด หมู่ที่ ๖ ตำบลโพธิ์ทอง - บ้านป่าเม้าใต้ ตำบลเมืองเป็ลือย ถึงหลักเขตที่ ๘ บริเวณพิกัด UC ๔๗๐๖๘๒ ซึ่งตั้งอยู่บริเวณกลางทุ่งนา รวมระยะประมาณ ๑,๐๐๐ เมตร จากหลัก เขตที่ ๘ บริเวณพิกัด UC ๔๗๐๖๘๒ ซึ่งตั้งอยู่กลางทุ่งนาเป็นเส้นเลียบบตามแนวทุ่งนา ซึ่งเป็นเส้นแบ่งเขตระหว่างตำบลโพธิ์ทองกับตำบลเมืองเป็ลือย อำเภอศรีสมเด็จ มาทางทิศตะวันออกเฉียงใต้ตัดผ่านทางหลวงแผ่นดินหมายเลข รอ ๒๐๔๕ (สายร้อยเอ็ด - วาปีปทุม) ถึงหลักเขตที่ ๙ บริเวณพิกัด UC ๔๗๘๖๘๑ ซึ่งตั้งอยู่ริมทางหลวงแผ่นดินหมายเลข รอ ๒๐๔๕ (สายร้อยเอ็ด - วาปีปทุม) ฟากทิศตะวันตก ซึ่งเป็นจุดบรรจบระหว่างตำบลโพธิ์ทอง ตำบลเมืองเป็ลือย อำเภอศรีสมเด็จ และตำบลขอนแก่น ตำบลนาโพธิ์ อำเภอเมืองร้อยเอ็ด รวมระยะประมาณ ๘๐๐ เมตร จากหลักเขตที่ ๙ บริเวณพิกัด UC ๔๗๘๖๘๑ เป็นเส้นเลียบบตามริมทางหลวงแผ่นดินหมายเลข รอ ๒๐๔๕ (สายร้อยเอ็ด - วาปีปทุม) ฟากตะวันออกเฉียงใต้ ซึ่งเป็นเส้นแบ่งเขตระหว่างตำบลโพธิ์ทอง อำเภอศรีสมเด็จ กับ ตำบลนาโพธิ์ อำเภอเมืองร้อยเอ็ด ไปทางทิศตะวันตกเฉียงใต้ ถึงหลักเขตที่ ๑๐ บริเวณพิกัด UC ๔๖๐๖๖๕ ซึ่งตั้งอยู่ริมทางหลวงแผ่นดินหมายเลข รอ ๒๐๔๕ (สายร้อยเอ็ด - วาปีปทุม) ฟากทิศตะวันออกเฉียง รวมระยะประมาณ ๒,๔๐๐ เมตร จากหลักเขตที่ ๑๐ บริเวณพิกัด UC ๔๖๐๖๖๕ เป็นเส้นเลียบบตามริมทางหลวงแผ่นดินหมายเลข รอ ๒๐๔๕ (สายร้อยเอ็ด - วาปีปทุม) ฟากตะวันออกเฉียงใต้ ซึ่งเป็นเส้นแบ่งเขตระหว่างตำบลโพธิ์ทอง อำเภอศรีสมเด็จ กับตำบลนาโพธิ์ อำเภอเมืองร้อยเอ็ด มาทางทิศตะวันตกเฉียงใต้ ถึงหลักเขตที่ ๑๑ บริเวณพิกัด UC ๔๓๓๖๔๖ ตั้งอยู่ริมทางหลวงแผ่นดินหมายเลข ๒๐๔๕ (สายร้อยเอ็ด</p>		

เขต เลือกตั้งที่	จำนวน สมาชิก	ท้องที่ที่ประกอบเป็นเขตเลือกตั้ง	จำนวน ราษฎร	หมาย เหตุ
		<p>- วาปีปทุม) พากทิศตะวันออก และเป็นจุดบรรจบระหว่างตำบลโพธิ์ทอง ตำบลหนองแวงควง อำเภอศรีสมเด็จ และตำบลนาโพธิ์ อำเภอเมืองร้อยเอ็ด รวมระยะประมาณ ๓,๓๐๐ เมตร จากหลักเขตที่ ๑๑ บริเวณพิกัด UC ๔๓๓๖๔๖ เป็นเส้นเลียบตามแนวทุ่งนา ซึ่งเป็นเส้นแบ่งเขตระหว่างตำบลโพธิ์ทอง กับตำบลหนองแวงควง อำเภอศรีสมเด็จ มาทางทิศตะวันตกเฉียงเหนือ ตัดผ่านทางหลวงแผ่นดินหมายเลข รอ ๒๐๔๕ (สายร้อยเอ็ด - วาปีปทุม) ถึงหลักเขตที่ ๑๒ บริเวณพิกัด UC ๔๓๐๖๔๘ ซึ่งตั้งอยู่กึ่งกลางถนนสายบ้านหนองไหล รวมระยะประมาณ ๓๗๐ เมตร จากหลักเขต ที่ ๑๒ บริเวณพิกัด UC ๔๓๐๖๔๘ ซึ่งตั้งอยู่กึ่งกลางถนนสายบ้านหนองไหลเป็นเส้นเลียบตามแนวทุ่งนา ซึ่งเป็นเส้นแบ่งเขตระหว่างตำบลโพธิ์ทองกับตำบลหนองแวงควง อำเภอศรีสมเด็จ ไปทางทิศตะวันตกเฉียงเหนือ ตัดผ่านลำห้วย (ห้วยน้ำเงิน) ผ่านถนนสายจากบ้านหนองไหล ตำบลโพธิ์ทอง - บ้านหนองแวงควง ตำบลหนองแวงควง ถึงหลักเขต ที่ ๑๓ บริเวณพิกัด UC ๔๒๔๖๕๙ ซึ่งตั้งอยู่กึ่งกลางถนนสายจากบ้านหนองไหล (คุ้มหัวช้าง) หมู่ที่ ๓ รวมระยะประมาณ ๑,๒๕๐ เมตร จากนั้นเป็นเส้นเลียบตามแนวทุ่งนา มาทางทิศตะวันตกเฉียงเหนือ ซึ่งเป็นเส้นแบ่งเขตระหว่างตำบลโพธิ์ทอง กับตำบลหนองแวงควง รวมระยะประมาณ ๓๐๐ เมตร จากนั้นเป็นเส้นเลียบตามแนวทุ่งนาซึ่งเป็นเส้นแบ่งเขตระหว่างหมู่ที่ ๕ หมู่ที่ ๓ มาทางทิศตะวันออก ผ่านถนนบ้านเหล่ายาว - หนองไหล (คุ้มหัวช้าง) ถึงกึ่งกลางถนนบ้านหนองไหล-โนนสีตารวมระยะประมาณ ๑,๑๖๑ เมตร จากนั้นเป็นเส้นเลียบตามแนวทุ่งนา ซึ่งเป็นเส้นแบ่งเขตระหว่าง หมู่ที่ ๔ หมู่ที่ ๓ มาทางทิศตะวันออก ผ่านถนนบ้านเหล่าใหญ่- หนองไหล ซึ่งเป็นเส้นแบ่ง</p>		

เขต เลือกตั้งที่	จำนวน สมาชิก	ท้องที่ที่ประกอบเป็นเขตเลือกตั้ง	จำนวน ราษฎร	หมาย เหตุ
		<p>เขตระหว่างหมู่ที่ ๔ หมู่ที่ ๓ กับหมู่ที่ ๗ แล้ว เลียบตามแนวทุ่งนาซึ่งเป็นเส้นแบ่งเขตระหว่างหมู่ที่ ๔ กับหมู่ที่ ๗ มาทางทิศตะวันออก ผ่านห้วยวังยาว ถึงกึ่งกลางถนนบ้านเหล่าใหญ่ รวมระยะประมาณ ๑,๐๑๙ เมตร จากนั้นเป็นเส้นเลียบตามแนวทุ่งนา ซึ่งเป็นเส้นแบ่งเขตระหว่างหมู่ที่ ๔ หมู่ที่ ๒ มาทาง ทิศเหนือถึงกึ่งกลางถนนบ้านเหล่าใหญ่ -เขวน้อย รวมระยะประมาณ ๘๐๐ เมตร จากนั้นเป็นเส้นเลียบ ตามแนวทุ่งนาซึ่งเป็นเส้นแบ่งเขตระหว่างหมู่ที่ ๑ หมู่ที่ ๒ มาทางทิศตะวันออกถึงกึ่งกลางถนน บ้านศรีโพธิ์ทอง-เขวน้อย รวมระยะประมาณ ๘๓๐ เมตร จากนั้นเป็นเส้นเลียบตามแนวทุ่งนาซึ่งเป็นเส้น แบ่งเขตระหว่างหมู่ที่ ๑ หมู่ที่ ๒ กับหมู่ที่ ๖ มาทาง ทิศตะวันออก รวมระยะประมาณ ๕๗๒ เมตร จากนั้นเป็นเส้นเลียบตามแนวทุ่งนา ซึ่งเป็นเส้นแบ่ง เขตระหว่างหมู่ที่ ๑ กับ หมู่ที่ ๖ มาทางทิศเหนือถึง กึ่งกลางทางหลวงชนบทหมายเลข รอ ๔๐๐๙ (บ้านศรีโพธิ์ทอง-บ้านเหล่าล้อ) รวมระยะประมาณ ๕๗๒ เมตร จากนั้นเป็นเส้นเลียบตามแนวทุ่งนาซึ่ง เป็นเส้นแบ่งเขตระหว่างหมู่ที่ ๑ กับหมู่ ที่ ๖ มา ทางทิศตะวันออกเฉียงเหนือ ถึงหลักเขตที่ ๗ UC ๔๖๐๖๘๓ รวมระยะประมาณ ๔๙๐ เมตร มา บรรจบหลักเขตที่ ๗ เป็นอันสิ้นสุดเขตเลือกตั้งที่ ๒ ซึ่งเป็นจุดเริ่มต้น</p>		

แผนที่การแบ่งเขตเลือกตั้งสมาชิกสภาเทศบาลตำบลโพธิ์ทอง อำเภอศรีสมเด็จ จังหวัดร้อยเอ็ด

รูปแบบที่ ๓



เครื่องหมาย

- เขตอำเภอ กิ่งอำเภอ
- เขตเทศบาล
- เขตตำบล เขตองค์การบริหารส่วนตำบล
- ทางหลวง ถนน ขอบ
- ถนนลูกรัง พื้นถนนอ่อน
- สะพาน
- อ่างเก็บน้ำ หนอง บึง
- คลอง ฝาย
- สถานที่ราชการ
- โรงพยาบาล สถานีอนามัย
- มหาวิทยาลัย วิทยาลัย โรงเรียน
- วัด ศาลาประชาคม



เขตเลือกตั้งที่ ๑



เขตเลือกตั้งที่ ๒

รูปแบบที่ ๓					
เขตเลือกตั้งที่ ๑			เขตเลือกตั้งที่ ๒		
หมู่ที่	ชื่อหมู่บ้าน	จำนวนราษฎร (คน)	หมู่ที่	ชื่อหมู่บ้าน	จำนวนราษฎร(คน)
๓	บ้านหนองโหล่ง	๒๒๔	๑	บ้านศรีโพธิ์ทอง	๔๔๑
๔	บ้านเหล่าใหญ่	๕๘๖	๒	บ้านเขาน้อย	๓๖๘
๕	บ้านเหล่ายาว	๔๙๘	๖	บ้านเหล่ากาชาด	๓๒๘
๗	บ้านหนองเจริญ(บางส่วน)	๑๒๖	๗	บ้านหนองเจริญ(บางส่วน)	๒๐๖
รวม		๑,๔๓๐	รวม		๑,๓๔๓

จำนวนราษฎร ๒,๗๗๓ คน (ข้อมูลณ วันที่ ๓๑ ธันวาคม ๒๕๖๗)
 ค่าเฉลี่ยจำนวนราษฎรต่อ ๑ เขตเลือกตั้ง ๑,๓๘๖ คน
 เขต ๑ มากกว่าค่าเฉลี่ย ๔๔ คน ร้อยละ ๓.๑๗
 เขต ๒ น้อยกว่าค่าเฉลี่ย ๔๓ คน ร้อยละ ๓.๑๐
 ผลต่างเขตมากที่สุดกับน้อยสุด คือ เขต ๑ กับ เขต ๒ = ๘๗ คน
 คิดเป็นร้อยละ ๖.๒๘ของค่าเฉลี่ยจำนวนราษฎรต่อหนึ่งเขตเลือกตั้ง

รูปแบบที่ ๓

เขต เลือกตั้งที่	จำนวน สมาชิก	ท้องที่ที่ประกอบเป็นเขตเลือกตั้ง	จำนวน ราษฎร	หมาย เหตุ
๑	๖	<p>๑.บ้านหนองไหล หมู่ที่ ๓ ๒.บ้านเหล่าใหญ่ หมู่ที่ ๔ ๓.บ้านเหล่ายาว หมู่ที่ ๕ ๔.บ้านหนองเจริญ หมู่ที่ ๗ (บางส่วน)</p> <p>ท้องที่ซึ่งมีแนวเขตเริ่มต้นจาก หลักเขตที่ ๑ บริเวณ พิกัด UC ๔๑๗๖๖๔ ซึ่ง ตั้งอยู่กลางทุ่งนา จากนั้นเป็น เส้นเลียบบตามแนวทุ่งนา ซึ่งเป็นเส้นแบ่งเขตระหว่าง ตำบลโพธิ์ทองกับตำบลบ้านบากอำเภอศรีสมเด็จไป ทางทิศตะวันออกเฉียงเหนือ ถึงหลักเขตที่ ๒ บริเวณ พิกัด UC ๔๒๕๖๖๙ ซึ่งตั้งอยู่บริเวณทุ่งนา รวมระยะ ประมาณ ๙๐๐ เมตร จากหลักเขตที่ ๒ บริเวณพิกัด UC ๔๒๕๖๖๙ เป็นเส้นเลียบบตามแนวทุ่งนา ซึ่งเป็น เส้นแบ่งเขตระหว่างตำบลโพธิ์ทองกับตำบลบ้านบาก อำเภอศรีสมเด็จไปทางทิศตะวันออกเฉียงเหนือ ตัด ผ่านทางหลวงชนบทหมายเลข รอ.๔๐๐๙ (สายบ้านศรี โพธิ์ทอง - บ้านเหล่าล้อ) และถนนเชื่อมระหว่างบ้าน เหล่าใหญ่ หมู่ที่ ๔ ตำบลโพธิ์ทองกับบ้านหนอง ผักตบ ตำบลบ้านบาก ถึงหลักเขตที่ ๓ บริเวณพิกัด UC ๔๓๕๖๗๕ ซึ่งตั้งอยู่บริเวณทุ่งนา รวมระยะประมาณ ๑,๐๐๐ เมตร จากหลักเขตที่ ๓ บริเวณพิกัด UC ๔๓๕๖๗๕ เป็นเส้นเลียบบตามแนวทุ่งนา ซึ่งเป็นเส้น แบ่งเขตระหว่างตำบลโพธิ์ทองกับตำบลบ้านบาก อำเภอศรีสมเด็จ ไปทางทิศตะวันออกเฉียงเหนือ ถึง หลักเขตที่ ๔ บริเวณพิกัด UC ๔๔๐๖๘๐ ซึ่งตั้งอยู่ กลางทุ่งนา รวมระยะประมาณ ๕๒๐ เมตร จากหลัก เขตที่ ๔ เป็นเส้นเลียบบตามแนวทุ่งนาซึ่งเป็นเส้นแบ่ง เขตระหว่าง หมู่ที่ ๔ กับ หมู่ที่ ๑ มาทางทิศตะวันออกเฉียง</p>	๑,๔๓๐	

เขต เลือกตั้งที่	จำนวน สมาชิก	ท้องที่ที่ประกอบเป็นเขตเลือกตั้ง	จำนวน ราษฎร	หมาย เหตุ
		<p>เฉียงใต้ถึงกึ่งกลางทางหลวงชนบทหมายเลข รอ ๔๐๐๙ (บ้านศรีโพธิ์ทอง - บ้านเหล่าลือ) รวมระยะทางประมาณ ๘๑๕ เมตร จากนั้นเป็นเส้นเลียบบตามแนวทุ่งนาซึ่งเป็นเส้นแบ่งเขตระหว่างหมู่ที่ ๔ หมู่ที่ ๑ และหมู่ที่ ๒ มาทางทิศตะวันตกเฉียงใต้ ผ่านห้วยวังยาว ถึงกึ่งกลางถนนคอนกรีต รวมระยะประมาณ ๑,๕๑๘ เมตร จากนั้นเป็นเส้นเลียบบตามแนวแบ่งเขตกึ่งกลางถนนระหว่างหมู่ที่ ๓ กับ หมู่ที่ ๗ มาทางทิศใต้ตัดผ่านทางหลวงแผ่นดิน หมายเลข รอ ๒๐๔๕ (ร้อยเอ็ด-วาปีปทุม) ผากตะวันออก รวมระยะประมาณ ๙๔๖ เมตร</p> <p>จากนั้นเป็นเส้นเลียบบตามริมถนนทางหลวงแผ่นดิน หมายเลข รอ ๒๐๔๕ (ร้อยเอ็ด-วาปีปทุม) ผากทิศตะวันออก ซึ่งเป็นเส้นแบ่งเขตระหว่างตำบลโพธิ์ทอง อำเภอศรีสมเด็จ กับตำบลนาโพธิ์ อำเภอเมือง ถึงหลักเขตที่ ๑๑ บริเวณพิกัด UC ๔๓๓๖๔๖ รวมระยะประมาณ ๖๒๕ เมตร จากหลักเขตที่ ๑๑ เป็นเส้นเลียบบตามแนวทุ่งนา ซึ่งเป็นเส้นแบ่งเขตระหว่างตำบลโพธิ์ทอง กับ ตำบลหนองแวงควง อำเภอศรีสมเด็จ ไปทางทิศตะวันตกเฉียงเหนือ ตัดผ่านทางหลวงแผ่นดิน หมายเลข ๒๐๔๕ (สายร้อยเอ็ด-วาปีปทุม) ถึงหลักเขตที่ ๑๒ บริเวณพิกัด UC ๔๓๐๖๔๘ รวมระยะประมาณ ๓๗๐ เมตร จากหลัก เขตที่ ๑๒ ซึ่งตั้งอยู่กึ่งกลางถนนสายบ้านหนองไหล เป็นเส้นเลียบบตามทุ่งนา ซึ่งเป็นเส้นแบ่งเขตระหว่างตำบลโพธิ์ทอง กับตำบลหนองแวงควง อำเภอศรีสมเด็จ ไปทางทิศตะวันตกเฉียงเหนือ ตัดผ่านลำห้วย (ห้วยน้ำเงิน) และถนนสาย</p>		

เขต เลือกตั้งที่	จำนวน สมาชิก	ท้องที่ที่ประกอบเป็นเขตเลือกตั้ง	จำนวน ราษฎร	หมายเหตุ
		<p>จากบ้านหนองไหล - บ้านหนองแวงควง ตำบลหนอง แวงควง ถึงหลักเขตที่ ๑๓ บริเวณพิกัด UC ๔๒๔๖๕๙ ซึ่งตั้งอยู่กึ่งกลางถนน หมู่ที่ ๓ (คุ่มหัวช้าง)รวมระยะ ประมาณ ๑,๒๕๐ เมตร จากหลัก เขตที่ ๑๓ เป็นเส้น เลียบบตามแนวทุ่งนา ซึ่งเป็นเส้นแบ่งเขตระหว่างตำบล โพธิ์ทองกับตำบลหนอง แวงควง อำเภอศรีสมเด็จ ไป ทางทิศตะวันตกเฉียงเหนือ ตัดผ่านถนน สายบ้านเหล่า ยาว ตำบลโพธิ์ทอง - บ้านโนนเหลื่อม ตำบลบ้านบาก จนบรรจบ หลักเขตที่ ๑ บริเวณพิกัด UC ๔๑๗๖๖๔ รวมระยะประมาณ ๙๐๐ เมตร เป็นอันสิ้นสุดเขต เลือกตั้งที่ ๑ ซึ่งเป็นจุดเริ่มต้น</p>		
๒	๖	<p>๑.บ้านศรีโพธิ์ทอง หมู่ที่ ๑ ๒.บ้านเขว้าน้อย หมู่ที่ ๒ ๓.บ้านเหล่ากาชาด หมู่ที่ ๖ ๔.บ้านหนองเจริญ หมู่ที่ ๗ (บางส่วน) ท้องที่ซึ่งมีแนวเขตเริ่มต้นจากท้องที่ซึ่งมีแนวเขต เริ่มต้นจากหลักเขตที่ ๔ บริเวณพิกัด UC ๔๔๐๖๘๐ ซึ่งตั้งอยู่กลางทุ่งนา จากนั้นเป็นเส้นเลียบบตามแนวทุ่ง นา ซึ่งเป็นเส้นแบ่งเขตระหว่างตำบลโพธิ์ทองกับตำบล บ้านบาก อำเภอศรีสมเด็จ ไปทางทิศ ตะวันออกเฉียงเหนือ ตัดผ่านถนนสายบ้านศรีโพธิ์ทอง ตำบลโพธิ์ทอง - บ้านหนองผักตบ ตำบลบ้านบาก ถึง หลักเขตที่ ๕ บริเวณพิกัด UC ๔๔๗๖๘๕ ซึ่งตั้งอยู่ บริเวณทุ่งนา ตรงจุดบรรจบระหว่างตำบลโพธิ์ทอง ตำบลบ้านบาก กับตำบลเมืองเปลือย อำเภอศรีสมเด็จ รวมระยะประมาณ ๗๐๐ เมตร จากหลักเขตที่ ๕ บริเวณพิกัด UC ๔๔๗๖๘๕ ซึ่งตั้งอยู่กลางทุ่งนา เป็นเส้นเลียบบตามแนวทุ่งนา ซึ่งเป็นเส้นแบ่งเขต</p>	๑,๓๔๓	

เขต เลือกตั้งที่	จำนวน สมาชิก	ท้องที่ที่ประกอบเป็นเขตเลือกตั้ง	จำนวน ราษฎร	หมาย เหตุ
		<p>ระหว่างตำบลโพธิ์ทองกับตำบลเมืองเป็ลือย อำเภอศรีสมเด็จ ไปทางทิศตะวันออกเฉียงใต้ ถึงหลักเขตที่ ๖ บริเวณพิกัด UC ๔๕๐๖๘๔ ซึ่งตั้งอยู่บริเวณทุ่งนา รวมระยะประมาณ ๓๐๐ เมตร จากหลักเขตที่ ๖ บริเวณพิกัด UC ๔๔๗๖๘๔ ซึ่งตั้งอยู่กลางทุ่งนาเป็นเส้นเลียบบตามแนวทุ่งนา ซึ่งเป็นเส้นแบ่งเขตระหว่างตำบลโพธิ์ทองกับตำบลเมืองเป็ลือย อำเภอศรีสมเด็จ ไปทางทิศตะวันออกเฉียงใต้ ตัดผ่านถนน บ้านศรีโพธิ์ทอง ตำบลโพธิ์ทอง - บ้านป่าเม้า ตำบลเมืองเป็ลือย ถึงหลักเขตที่ ๗ บริเวณพิกัด UC ๔๖๐๖๘๓ ซึ่งตั้งอยู่บริเวณกลางทุ่งนา รวมระยะประมาณ ๑,๐๐๐ เมตร จากหลักเขตที่ ๗ บริเวณพิกัด UC ๔๖๐๖๘๓ ซึ่งตั้งอยู่กลาง ทุ่งนาเป็นเส้นเลียบบตามแนวทุ่งนา ซึ่งเป็นเส้นแบ่งเขตระหว่างตำบลโพธิ์ทองกับตำบลเมืองเป็ลือย อำเภอศรีสมเด็จไปทางทิศตะวันออกเฉียงใต้ ตัดผ่านถนนสายบ้านป่าเม้าใต้ ตำบลเมืองเป็ลือย - บ้านเหล่ากาชาด หมู่ที่ ๖ ตำบลโพธิ์ทอง ถึงหลัก เขตที่ ๘ บริเวณพิกัด UC ๔๗๐๖๘๒ ซึ่งตั้งอยู่บริเวณกลางทุ่งนา รวมระยะประมาณ ๑,๐๐๐ เมตร จากหลักเขตที่ ๘ บริเวณพิกัด UC ๔๗๐๖๘๒ ซึ่งตั้งอยู่กลางทุ่งนาเป็นเส้นเลียบบตามแนวทุ่งนา ซึ่งเป็นเส้นแบ่งเขตระหว่างตำบลโพธิ์ทองกับตำบลเมืองเป็ลือย อำเภอศรีสมเด็จ ไปทางทิศตะวันออกเฉียงใต้ ตัดผ่านทางหลวงแผ่นดินหมายเลข รอ ๒๐๔๕ (สายร้อยเอ็ด - วาปีปทุม) ถึงหลักเขตที่ ๙ บริเวณพิกัด UC ๔๗๘๖๘๑ ซึ่งตั้งอยู่ริมทางหลวงแผ่นดินหมายเลข รอ ๒๐๔๕ (สายร้อยเอ็ด - วาปีปทุม) พากทิศตะวันตก ซึ่งเป็นจุดบรรจบระหว่างตำบลโพธิ์</p>		

เขต เลือกตั้งที่	จำนวน สมาชิก	ท้องที่ที่ประกอบเป็นเขตเลือกตั้ง	จำนวน ราษฎร	หมาย เหตุ
		<p>ทอง ตำบลเมืองเปลือย อำเภอศรีสมเด็จ และตำบล ขอนแก่น ตำบลนาโพธิ์ อำเภอเมืองร้อยเอ็ด รวมระยะ ประมาณ ๘๐๐ เมตร</p> <p>จากหลักเขตที่ ๙ บริเวณพิกัด UC ๔๗๘๖๘๑ เป็นเส้นเลียบตามริมทางหลวงแผ่นดินหมายเลข รอ ๒๐๔๕ (สายร้อยเอ็ด - วาปีปทุม) พากตะวันออก ซึ่ง เป็นเส้นแบ่งเขตระหว่างตำบลโพธิ์ทอง อำเภอศรี สมเด็จ กับตำบลนาโพธิ์อำเภอเมืองร้อยเอ็ด ไปทางทิศ ตะวันตกเฉียงใต้ ถึงหลักเขตที่ ๑๐ บริเวณพิกัด UC ๔๖๐๖๖๕ ซึ่งตั้งอยู่ริมทางหลวงแผ่นดินหมายเลข รอ ๒๐๔๕ (สายร้อยเอ็ด - วาปีปทุม) พากทิศตะวันออก รวมระยะประมาณ ๒,๔๐๐ เมตร จากหลักเขตที่ ๑๐ บริเวณพิกัด UC ๔๖๐๖๖๕ เป็นเส้นเลียบตามริมทาง หลวงแผ่นดินหมายเลข รอ ๒๐๔๕ (สายร้อยเอ็ด - วาปีปทุม) พากตะวันออก ซึ่งเป็นเส้นแบ่งเขตระหว่าง ตำบลโพธิ์ทอง อำเภอศรีสมเด็จ กับตำบลนาโพธิ์ อำเภอเมืองร้อยเอ็ด ไปทางทิศตะวันตก เฉียงใต้ ถึง กลางทุ่งนาบริเวณริมถนนทางหลวง รอ ๒๐๔๕ (สาย ร้อยเอ็ด - วาปีปทุม) รวมระยะประมาณ ๖๒๕ เมตร จากนั้นเป็นเส้นเลียบตามกึ่งกลางถนนซึ่งเป็นเส้นแบ่ง เขต ระหว่างหมู่ที่ ๓ กับ หมู่ที่ ๗ มาทางทิศเหนือผ่าน ถนนทางหลวงแผ่นดิน หมายเลข รอ ๒๐๔๕ (ร้อยเอ็ด - วาปีปทุม) รวมระยะประมาณ ๙๔๖ เมตร จากนั้น เป็นเส้นเลียบตามแนวทุ่งนาซึ่งเป็นเส้นแบ่งเขต ระหว่าง หมู่ที่ ๔ กับ หมู่ที่ ๗ ไปทางทิศ ตะวันออกเฉียงเหนือ ผ่านห้วยวังยาวและผ่านเส้นแบ่ง เขตหมู่ที่ ๔ กับ หมู่ที่ ๒ ถึงกึ่งกลางทางหลวงชนบท</p>		

เขต เลือกตั้งที่	จำนวน สมาชิก	ท้องที่ที่ประกอบเป็นเขตเลือกตั้ง	จำนวน ราษฎร	หมายเหตุ
		<p>หมายเลข รอ ๔๐๐๙ (บ้านศรีโพธิ์ทอง - บ้านเหล่า ล้อ) ซึ่งเป็นเส้นแบ่งเขตระหว่าง หมู่ที่ ๔ กับ หมู่ที่ ๑ รวมระยะประมาณ ๑,๕๑๘ เมตร จากนั้นเป็นเส้น เลียบบตามแนวทุ่งนาซึ่งเป็นเส้นแบ่งเขตระหว่างหมู่ที่ ๔ กับ หมู่ที่ ๑ มาทางทิศตะวันตกเฉียงเหนือมาบรรจบ หลักเขตที่ ๔ บริเวณพิกัด UC ๔๔๐๖๘๐ รวมระยะ ประมาณ ๘๑๕ เมตร เป็นอันสิ้นสุดเขตเลือกตั้งที่ ๒ ซึ่งเป็นจุดเริ่มต้น</p>		